



Vallon de la Chambre au Loup.



Le chemin de la biodiversité de St-Pern.



Escalad'arbres au Lac de Trémelin.

À voir en chemin

Monterfil : Un charmant petit bourg typique qui a su garder son caractère d'antan. Vous y trouverez une superbe chapelle-monument aux morts ainsi que de nombreux points d'intérêts historiques tels d'anciens fours communaux et des vestiges d'édifices médiévaux. La communauté y est très active et de nombreux évènements sont organisés chaque année.

Secret Spot

Iffendic : Sur les marches du lavoir ou un peu plus loin dans l'arboretum, vous apprécierez les petits coins d'ombre et rafraîchissants au bord du Meu !

Domaine de Careil : Cet espace naturel sensible du département abrite une réserve ornithologique, avec un étang de 43 hectares entouré de prairies. C'est l'occasion de faire une pause et d'observer les oiseaux dans l'un des observatoires. Détente garantie ! À l'aube quand les oiseaux s'éveillent et que le soleil se lève, l'ambiance est inoubliable...

La Chapelle-du-Lou-du-Lac : Ce village saura vous charmer à coup sûr ! Son château et son lac sont des lieux agréables le temps d'une pause goûter ou pique-nique.

Saint-Pern : Votre périple se termine par la découverte du petit bourg de St-Pern et de ses deux clochers (Église Saint-Patern et Tour Saint-Joseph). Faites une pause pour découvrir son chemin de la biodiversité et la nature environnante.

L'info vélo/rando

Sur ce circuit vous emprunterez la **VD7** du nord au sud.

🏠 Hébergements labellisés

De nombreux établissements sont labellisés ou en cours de labélisation pour garantir un accueil adapté à la clientèle cyclotouriste. Plus d'infos auprès de vos offices de tourisme.

> La Besneraye - 35137 Pleumeleuc - 02 99 07 09 73 / 06 70 57 26 54 - Gîte de groupe



Office de tourisme du pays de Saint-Méen Montauban

5 rue de Gaël •
35290 Saint-Méen-le-Grand
02 99 09 58 04

contact@pays-stmeenmontauban-tourisme.fr



Office de tourisme Lac de Trémelin et ses alentours

6 Tremelin •
35750 Iffendic
02 99 09 06 50

tourisme@lacdetremelin.com

Photos © OT Montfort Communauté - Emmanuel Berthier ; Mairie Houssin ;

Fiche tronçon **VD7** (35)

MONTERFIL - ST-PERN



38 km

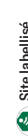


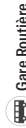
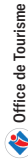
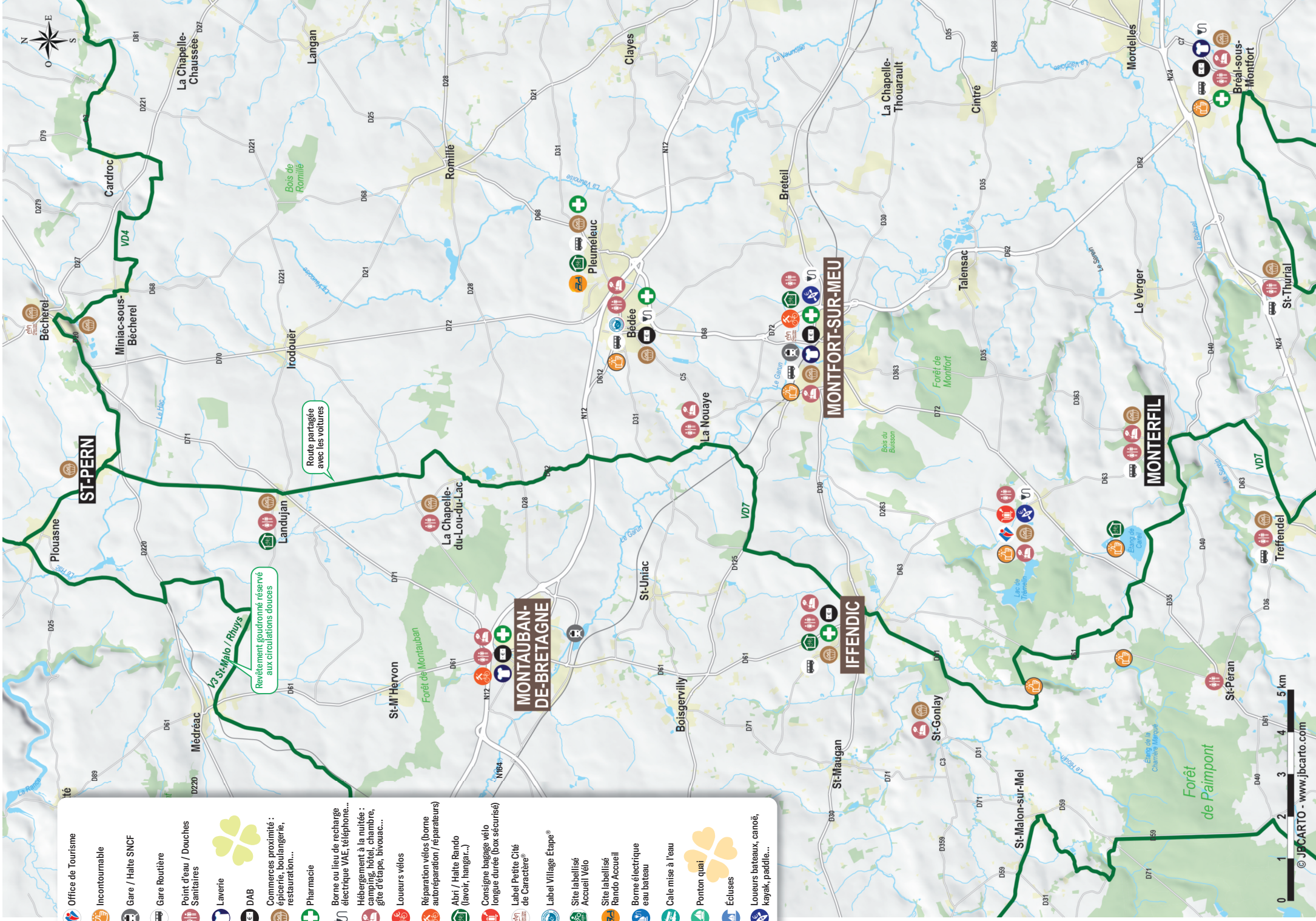


2h15 env.



Facile





Office de Tourisme

Incontournable

Gare / Halte SNCF

Gare Routière

Point d'eau / Douches Sanitaires

Laverie

DAB

Commerces proximité: épicerie, boulangerie, restauration...

Pharmacie

Borne ou lieu de recharge électrique VAE, téléphone...

Hébergement à la nuitée: camping, hôtel, chambre, gîte d'étape, bivouac...

Loueurs vélos

Réparation vélos (borne autoréparation / réparateurs)

Abri / Halte Rando (lavin, hânger...)

Consigne bagage vélo longue durée (box sécurisée)

Label Petite Cité de Caractère

Label Village Étape

Site labellisé Accueil Vélo

Site labellisé Rando Accueil

Borne électrique eau bateau

Cale mise à l'eau

Ponton quai

Écluses

Loueurs bateaux, canoë, kayak, paddle...

Route partagée avec les voitures

Revêtement goudronné, réservé aux circulations douces

0 1 2 3 4 5 km
© JFCARTO - www.jbcarto.com